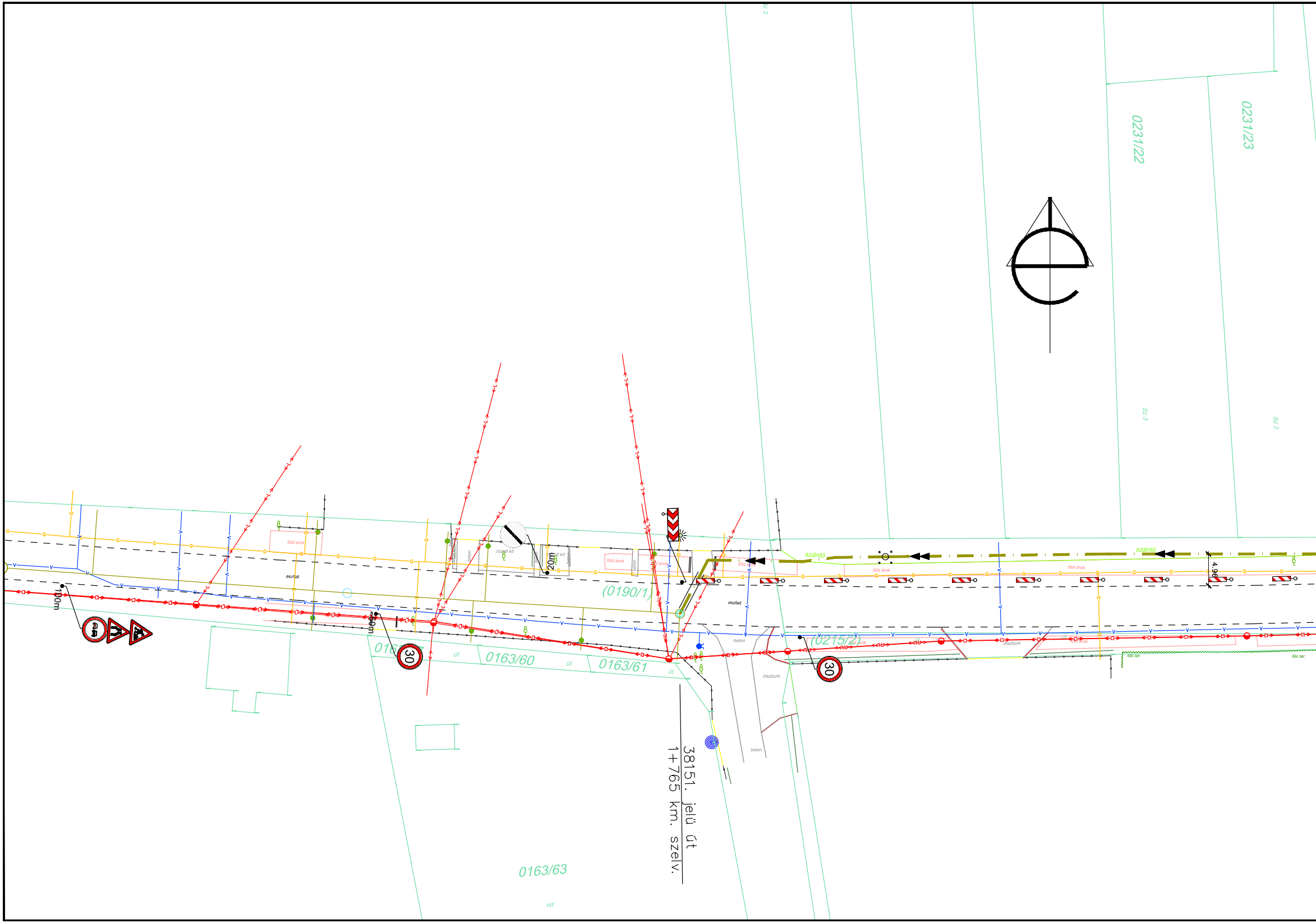
0231/22
0231/23
sz 3
sz 3
sz 3
szántó
szántó
4.96
föld árok
föld árok
föld árok
föld árok
föld árok
zúzott kő
zúzott kő
beton
beton
beton
aszfalt
aszfalt
(0190/1)
(0215/2)
díszburk.
díszburk.
fás ter.
fás ter.
100m
50m
20m
30
30
016
0163/60
0163/61
0163/63
út
út
út
út
ud
38151. jelű út
1+765 km. szelv.

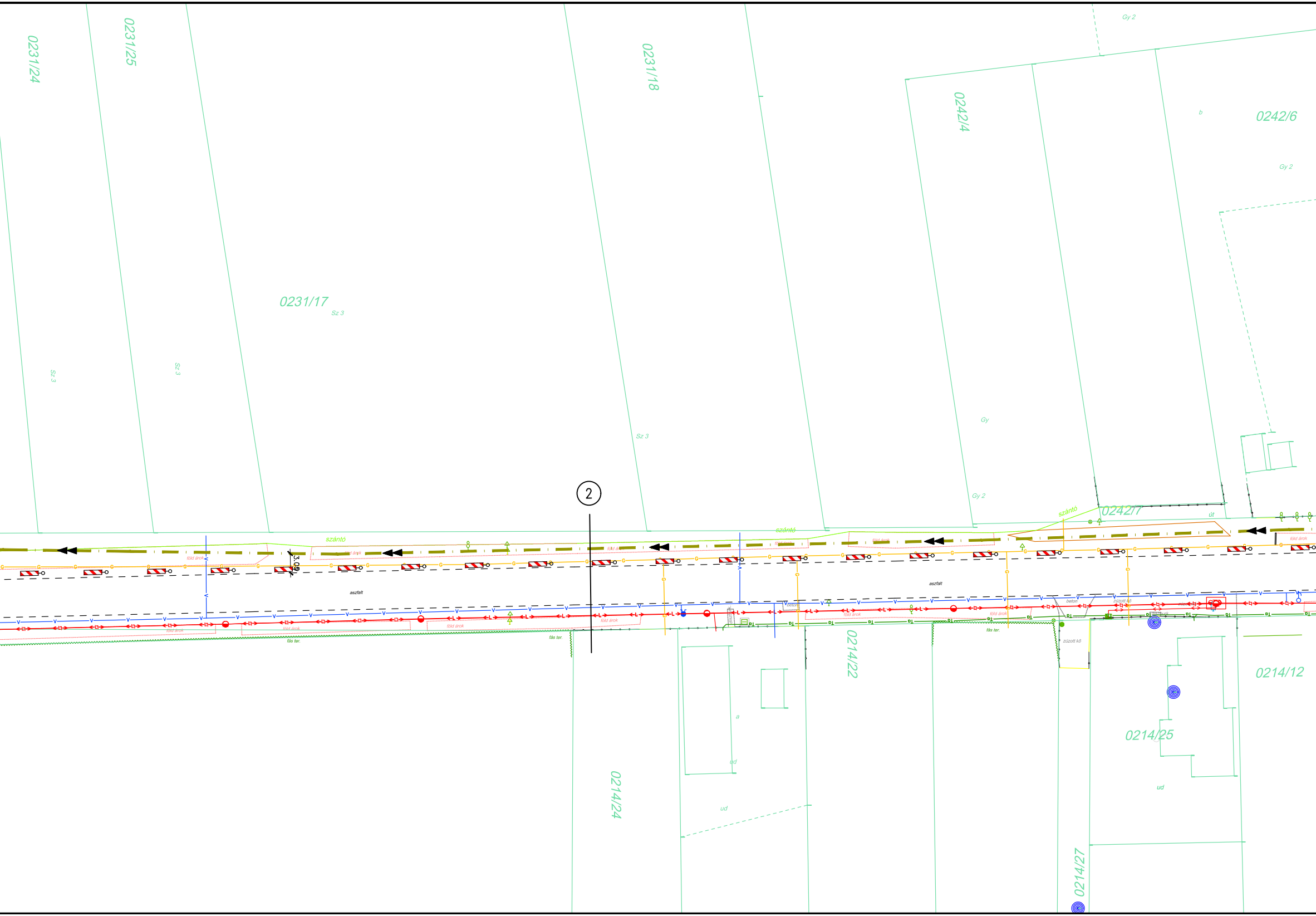
0231/24
0231/25
0231/18
0231/17
Sz 3
Sz 3
Sz 3
Sz 3
0242/4
0242/6
Gy 2
b
Gy 2
Gy
Gy 2
0242/7
szántó
szántó
szántó
út
föld árok
föld árok
föld árok
föld árok
föld árok
föld árok
föld árok
föld árok
föld árok
3.05
aszfalt
aszfalt
beton
beton
zúzott kő
zúzott kő
fás ter.
fás ter.
fás ter.
2
0214/22
0214/12
0214/25
0214/24
0214/27
a
ud
ud
ud
ud

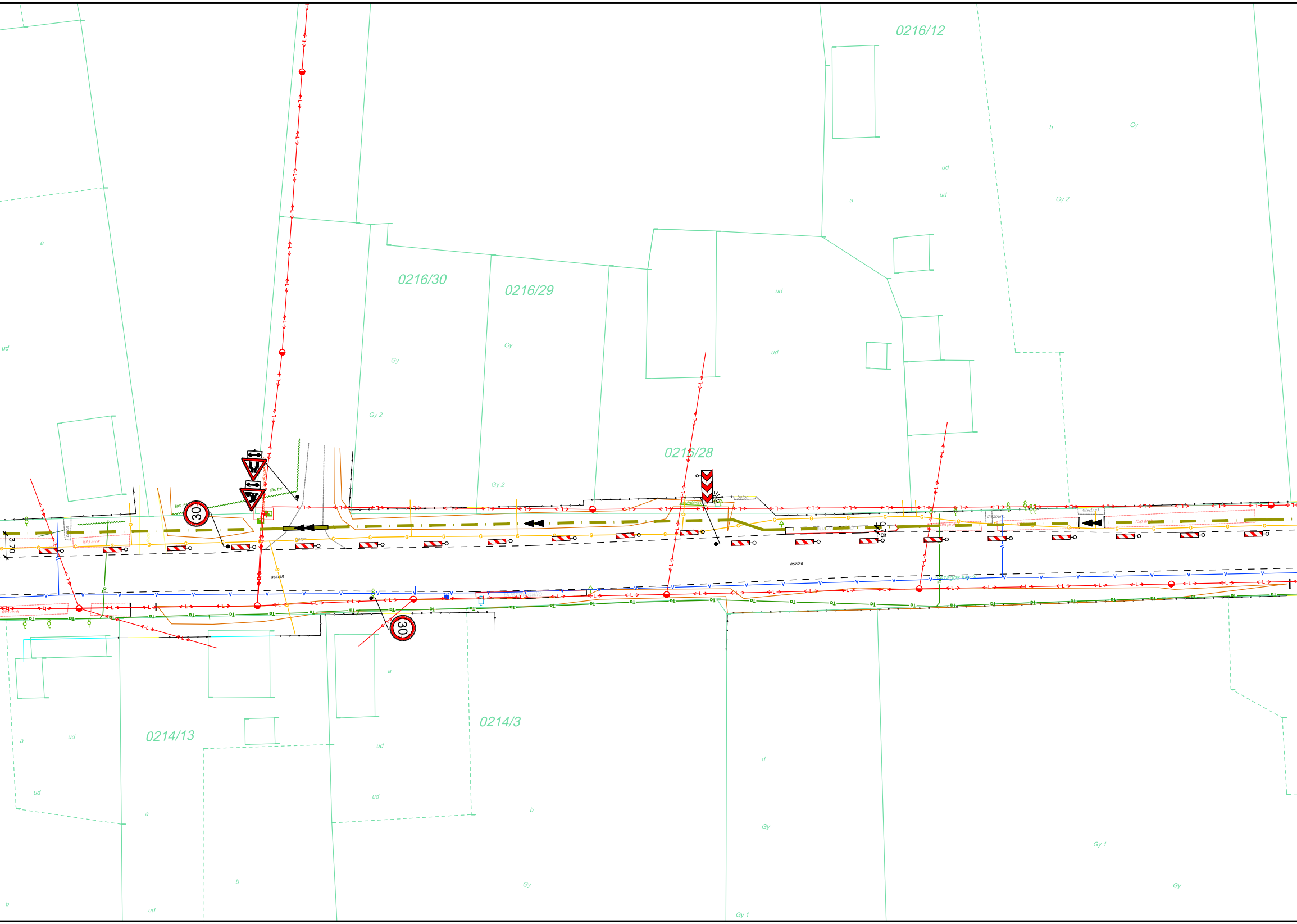
0216/12
b
Gy
ud
ud
a
Gy 2
a
ud
0216/30
0216/29
Gy
Gy
ud
ud
Gy 2
Gy 2
0216/28
30
30
3.70
0.78
beton
beton
föld árok
fás ter
aszfalt
aszfalt
díszburk.
a
ud
0214/13
0214/3
a
ud
ud
ud
a
b
b
b
d
Gy
Gy
Gy 1
Gy 1
Gy
ud

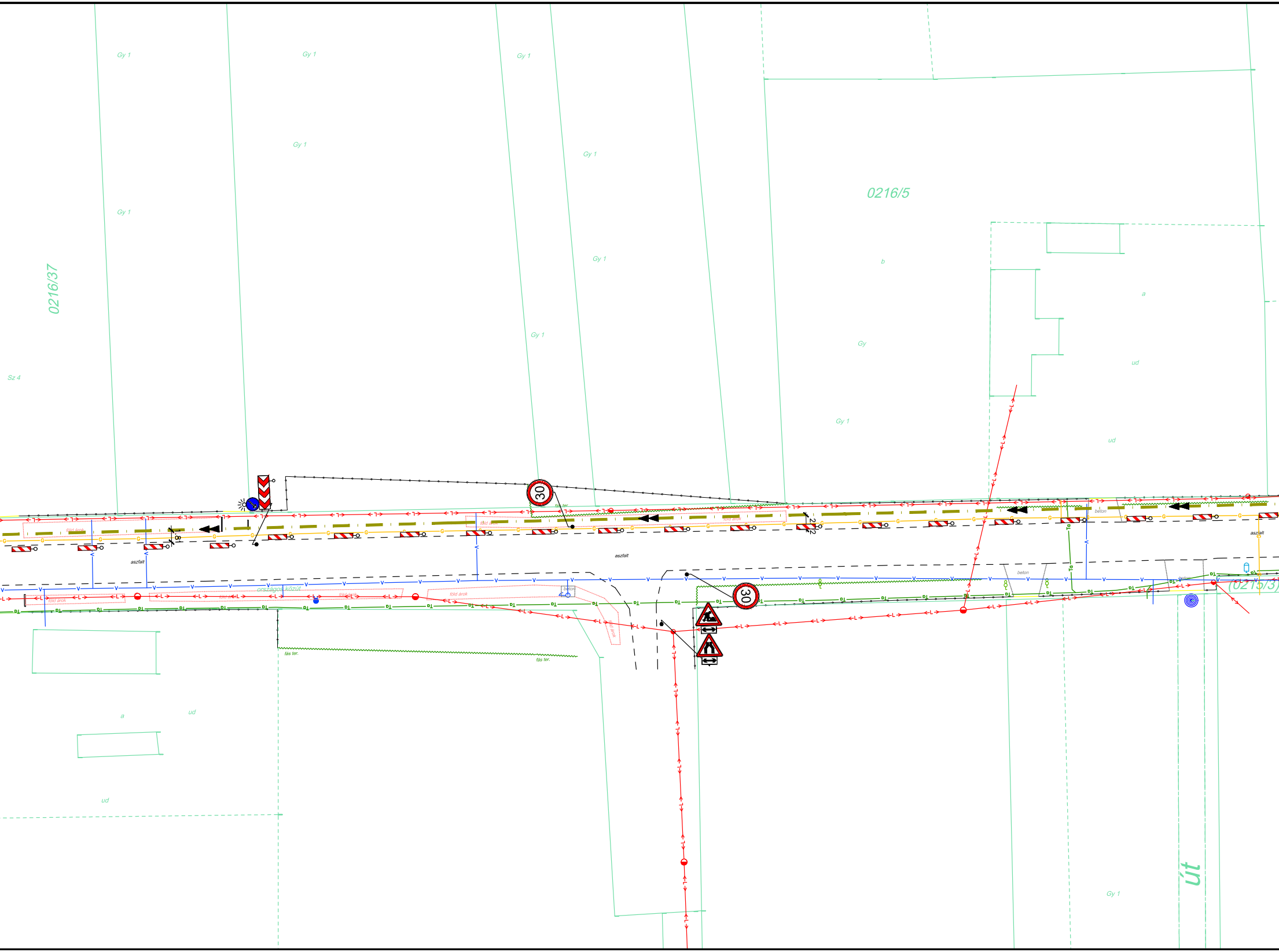
0216/37
0216/5
Gy 1
Gy 1
Gy 1
Gy 1
Gy 1
Gy 1
Gy 1
Gy 1
Gy 1
Gy 1
Gy
b
a
ud
ud
Sz 4
aszfalt
aszfalt
aszfalt
beton
beton
fás ter.
fás ter.
fás ter.
föld árok
országos közút
30
30
(0215/3)
a
ud
ud
Gy 1
út

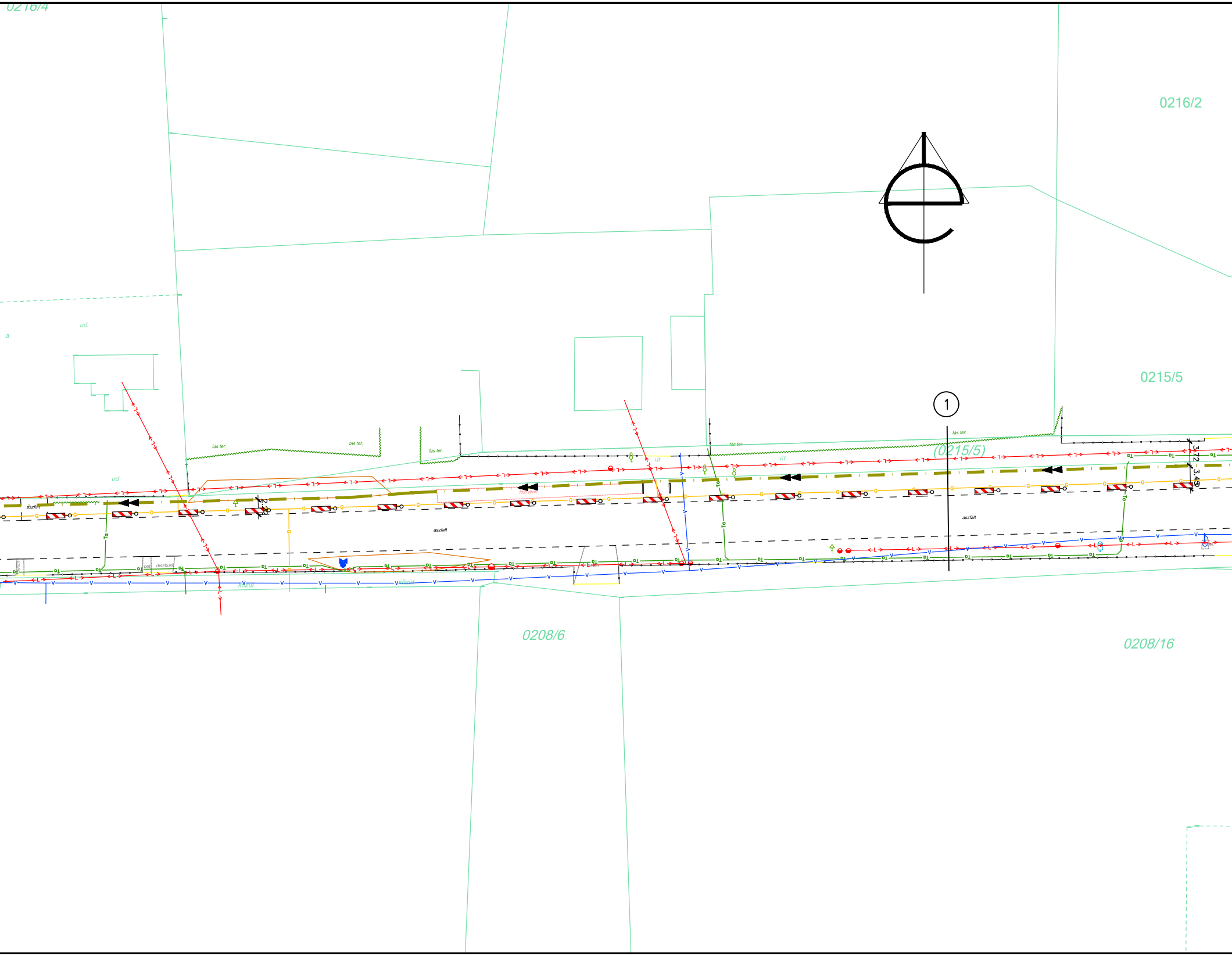
0216/4
0216/2
0215/5
(0215/5)
0208/6
0208/16
1
ud
a
ud
fás ter.
fás ter.
fás ter.
fás ter.
fás ter.
út
út
aszfalt
aszfalt
aszfalt
bef.
díszburk.
közút
közút
3.72
3.45

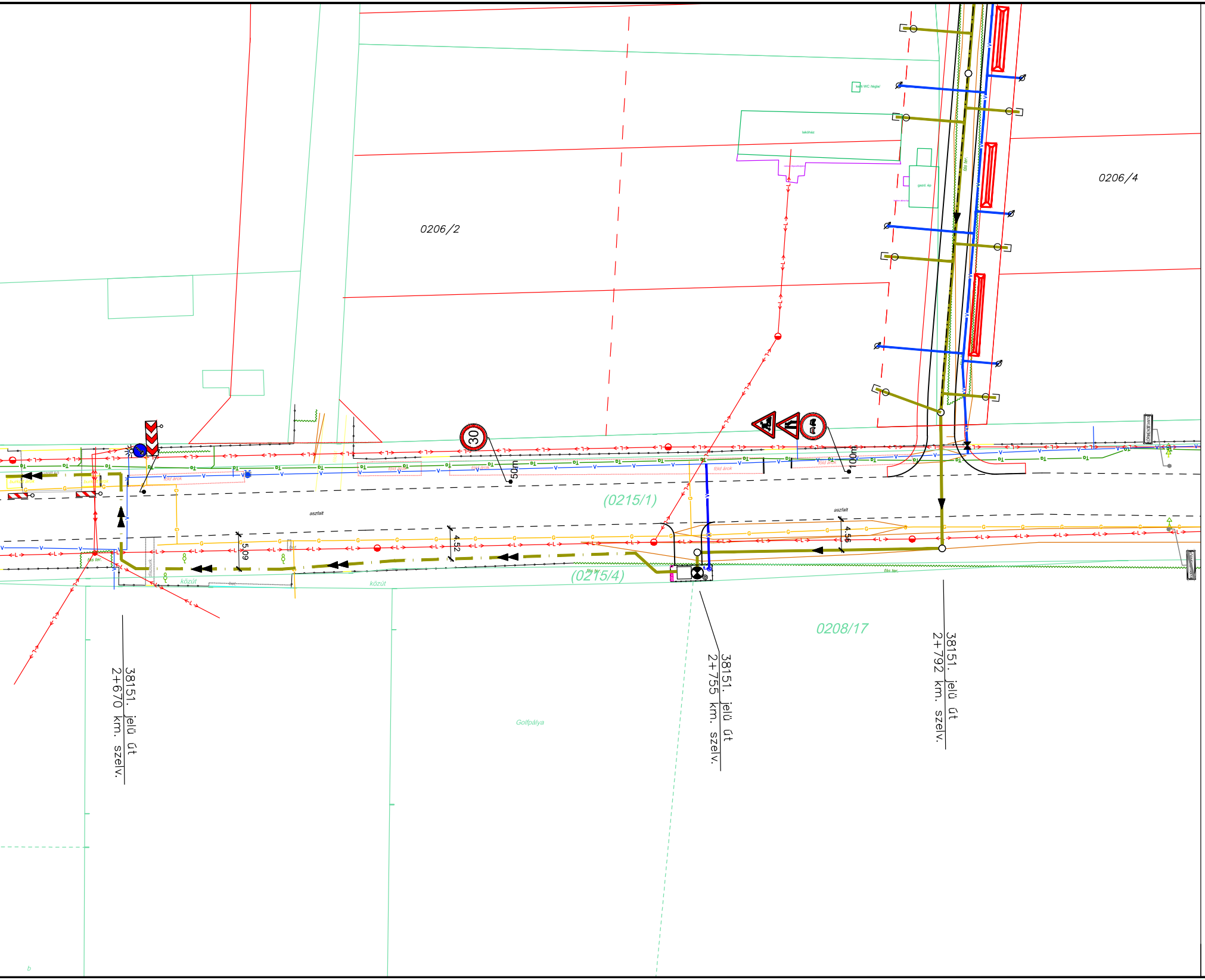
kerti WC /tégla/
lakóház
gazd. ép
fás ter.
0206/4
0206/2
30
50m
100m
föld árok
aszfalt
(0215/1)
5.09
4.52
4.56
közút
(0215/4)
fás ter.
0208/17
38151. jelű út
2+670 km. szelv.
38151. jelű út
2+755 km. szelv.
38151. jelű út
2+792 km. szelv.
Golfpálya

Jelmagyarázat:

—	meglévő földhivatali telekhatár
—	előzetes földrészlet határ
-o-o-o-	meglévő kerítés
- - - -	meglévő aszfalt útburkolat
—V—	meglévő ivóvízvezeték
—Cs—	meglévő csapadékvíz csatorna
—SZ—	meglévő szennyvízcsatorna
—- -—	meglévő szennyvíz nyomóvezeték
—G—	meglévő gázvezeték
—Tl—	meglévő távközlési légkábel
—Ta—	meglévő távközlési alépítmény
—<>—	meglévő kisfeszültségű földkábel
—<<L>>—	meglévő nagyfeszültségű légkábel
● ⋈ ⊘	meglévő tűzcsap, tolózár, elzáró szerelvény
∿∿∿	meglévő fa, fasor, bokor, sövény
⊟ ◫ ◠	telefonaknák, telefon kábelkő
●	meglévő szennyvíz akna
⊗ ⋈	gömbcsap, tolózár, potenciál mérő, szaglő
● ◓ Φ	meglévő elektromos, közvilágítási oszlop
STOP	meglévő forgalomszabályozási jelzőtábla

—	tervezett burkolatszél
-·-·-·	tervezett úttengely
······	tervezett süllyesztett szegélysor
═	tervezett kiemelt útszegélysor
-o-o-o-	tervezett kerítésvonal
—	tervezett járdaburkolatszél
- - - -	tervezett kertiszegély sor
▭	tervezett aszfalt útburkolat építés
▨	tervezett padka
🟩	tervezett zöldfelület
—◄—	tervezett szennyvízcsatorna
—◄◄—	tervezett szennyvíz nyomóvezeték
—V—	tervezett vízvezeték
⚠	ideiglenes forgalomszabályozási jelzőtábla

KÖZMŰTERV M'93

"KÖZMŰTERV–M'93" Kft.
4400 NYÍREGYHÁZA, Selyem u. 21/B. I/1.
Tel.: 42–437–201
info@kozmutervm93.hu
Mérnökkamarai nysz.: C–15–000126

Ez a terv az érvényes jogszabályok alapján szerzői jogvédelem alatt áll. A jogtulajdonos engedélye nélkül felhasználni, másolni, módosítani TILOS!

Munka megnevezése:
Kemecse–Körmenditanya 0206/4 hrsz ingatlan előközművesítése
Ivóvízellátása, szennyvíz elvezetése
Kiviteli terv

Rajz megnevezése:
Építés alatti ideiglenes forgalomszabályozás
helyszínrajza III.

Ügyvezető:
Major Gabriella

Vezető–tervező:
Név: Major Ferenc
Eng szám: KÉ–K/15–0229

Tervező:
Név: Korcsmáros R.
Eng szám: KÉ–K/15–0748

Tervező munkatárs:
Szabó Ferenc

Törzsszám:
635/24

Kelt:
2024.09.

Méretarány:
1:500

Tervfajta:
KT

Rajzszám:
iF–3